



Unie



→ Budget  
2026

de



nature



[www.plessisville.quebec](http://www.plessisville.quebec)

**Plessisville**

Unie de nature



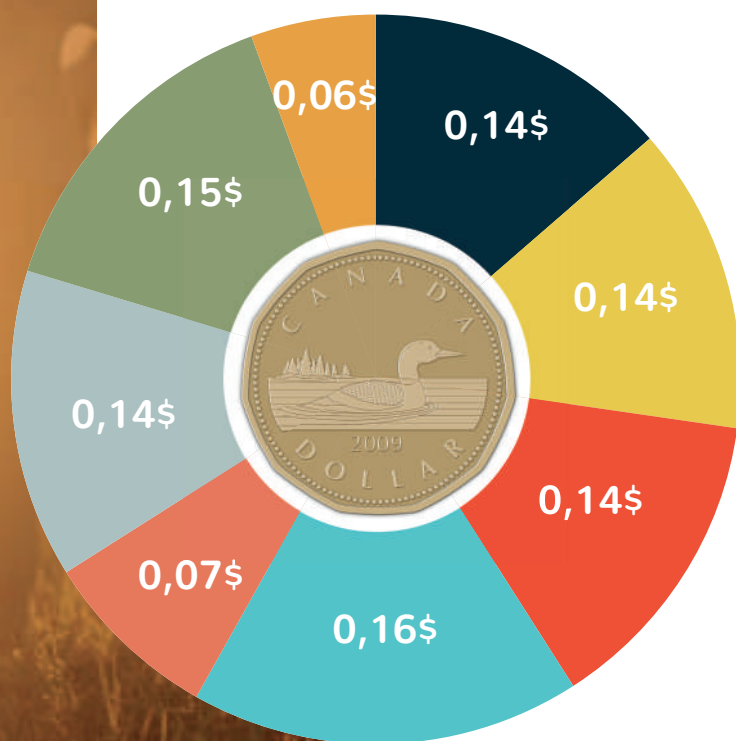
# → OÙ VONT VOS TAXES ?

La Ville gère rigoureusement et efficacement chacun des dollars perçus et provenant des différentes sources de revenus.

Ces sommes sont réaffectées à l'intérieur de différents secteurs d'activité afin d'assurer un niveau de service de qualité et répondant aux besoins de l'ensemble de la population en matière de sécurité, de gestion des matières résiduelles, de loisir et de culture, etc.



**1 \$ de vos taxes représente :**

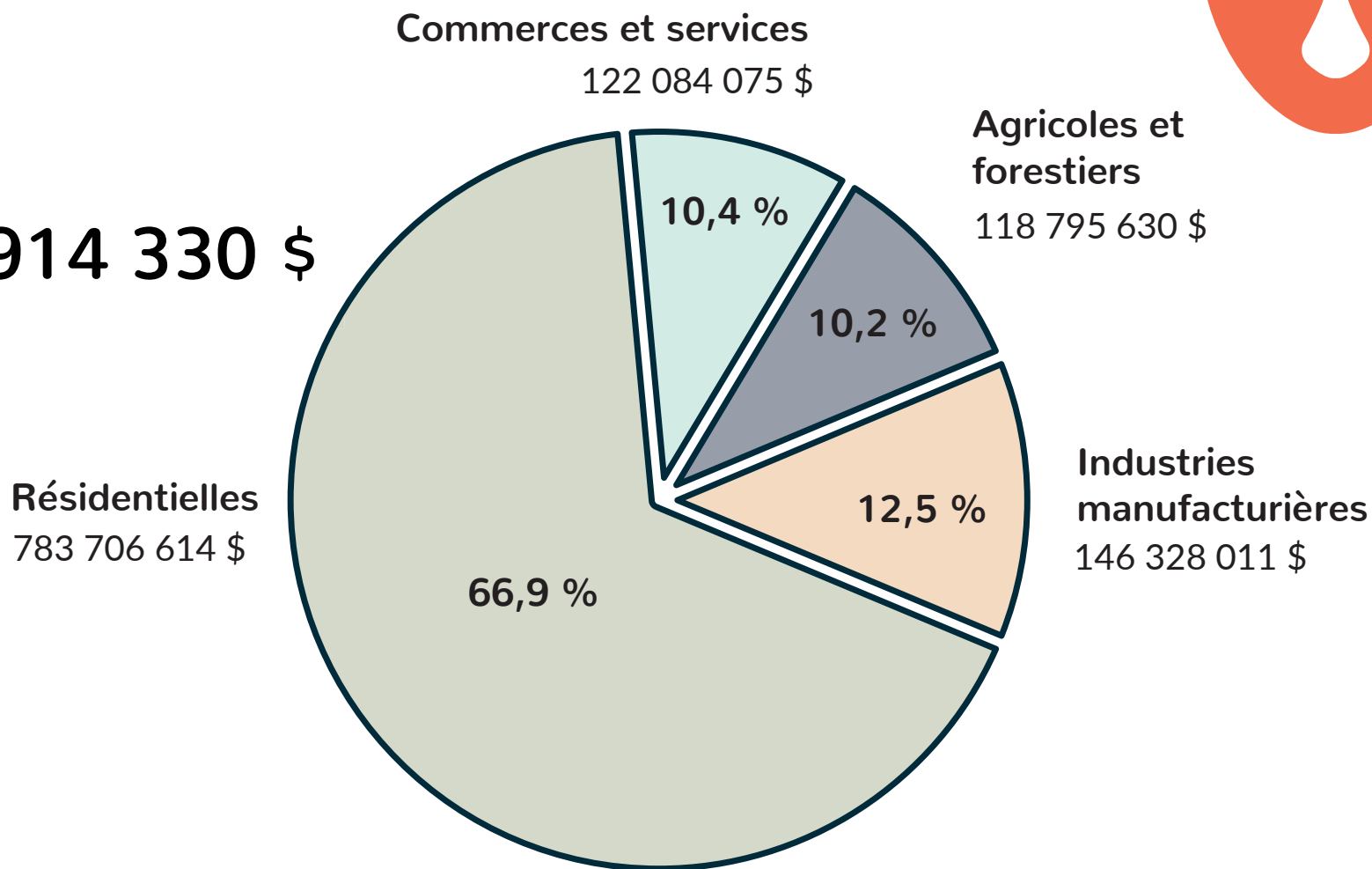


Administration	0,14 \$
Vie citoyenne	0,14 \$
Travaux publics et génie	0,14 \$
Hygiène du milieu (eau potable et égouts)	0,16 \$
Urbanisme, développement durable et économique	0,07 \$
Financement	0,14 \$
MRC de l'Érable	0,15 \$
Sûreté du Québec	0,06 \$

# → ÉVALUATIONS IMPOSABLES



1 170 914 330 \$

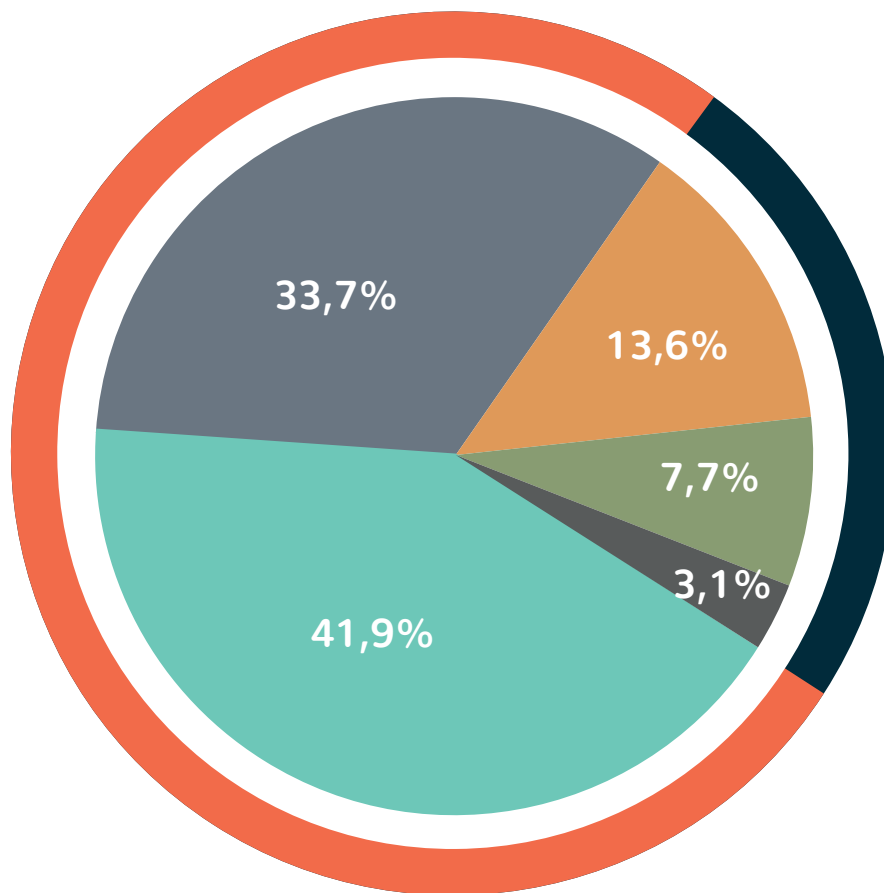


Résidentielles	66,9 %	Commerces et services	10,4 %
Industries manufacturières	12,5 %	Agriculteurs et forestiers	10,2 % (9,4 % agricole   0,8 % forestier)



# → RÉPARTITIONS DES REVENUS

**Taxes foncières**  
75,6%



**Autres revenus**  
24,4%

**Taxes foncières**

Résidentiel 41,9 %

Commercial, industriel, agricole, forestier et institutionnel 33,7 %

**Autres revenus**

Gouvernement (subventions) 13,6 %

Services, droits, amendes et intérêts 7,7 %

Tarification activités de loisir 3,1 %



# TAUX DE TAXES FONCIÈRES

Catégories	2025	Ancienne Paroisse	2025	Ancienne Ville
		2026		2026
Résidentielle	0,7179 (base) 0,0473 (dette) <b>0,7652</b>	0,7431 (base) 0,0560 (dette) <b>0,7991</b>	0,7895 (base) 0,1100 (dette) <b>0,8995</b>	0,7942 (base) 0,1109 (dette) <b>0,9051</b>
6 logements et plus	0,7622 (base) 0,0503 (dette) <b>0,8125</b>	0,8080 (base) 0,0609 (dette) <b>0,8689</b>	0,8701 (base) 0,1212 (dette) <b>0,9913</b>	0,8266 (base) 0,1154 (dette) <b>0,9420</b>
Terrains vagues desservis	1,0062 (base) 0,0664 (dette) <b>1,0726</b>	1,1628 (base) 0,0877 (dette) <b>1,2505</b>	1,5075 (base) 0,2101 (dette) <b>1,7176</b>	1,5527 (base) 0,2169 (dette) <b>1,7696</b>
Commerciale	0,9818 (base) 0,0647 (dette) <b>1,0465</b>	1,1576 (base) 0,0873 (dette) <b>1,2449</b>	1,5232 (base) 0,2123 (dette) <b>1,7355</b>	1,5704 (base) 0,2193 (dette) <b>1,7897</b>
Industrielle	1,0547 (base) 0,0696 (dette) <b>1,1243</b>	1,2762 (base) 0,0962 (dette) <b>1,3724</b>	1,8056 (base) 0,2516 (dette) <b>2,0572</b>	1,8661 (base) 0,2606 (dette) <b>2,1267</b>
Agricole	0,6971 (base) 0,0460 (dette) <b>0,7431</b>	0,7153 (base) 0,0539 (dette) <b>0,7692</b>	0,7348 (base) 0,1024 (dette) <b>0,8372</b>	0,7422 (base) 0,1037 (dette) <b>0,8459</b>
Forestier	0,6971 (base) 0,0460 (dette) <b>0,7431</b>	0,7153 (base) 0,0539 (dette) <b>0,7692</b>	N/A	N/A

(par 100 \$ d'évaluation)

# ÉVOLUTION DU COMPTE DE TAXES

## Ancien territoire paroisse

Pour une maison de  
231 228\$ en 2026  
(avec les 2 services)

2019	2020	2021	2022	2023	2024	2025	2026
1 954,00 \$	2 091,00 \$	2 086,00\$	2 329,00 \$	2 428,00 \$	2 505,00 \$	2 540,00 \$	2 602,00 \$
10,8 %	7,0 %	—	11,6 %	4,3 %	3,2 %	1,4 %	2,5 %

## Ancien territoire Ville

Pour une maison de  
194 609\$ en 2026  
(avec les 2 services)

2019	2020	2021	2022	2023	2024	2025	2026
1 990,00 \$	2 025,00 \$	2 049,00\$	2 103,00 \$	2 203,00 \$	2 267,00 \$	2 322,00 \$	2 403,00 \$
0 %	1,8 %	1,2 %	2,6 %	4,8 %	2,9 %	2,4 %	3,5 %



# APPLICATION DES TAUX DE TAXES

Ancienne  
Paroisse

Maison moyenne desservie 231 228,00 \$	2025	2026	Écart	
Taxes foncières	1 769,36 \$	1 847,74 \$	78,38 \$	
Aqueduc et égouts	646,10 \$	629,88 \$	(16,22 \$)	
Matières résiduelles	124,00 \$	124,00 \$	Ø	
<b>TOTAL</b>	<b>2 539,46 \$</b>	<b>2 601,62 \$</b>	<b>62,16 \$</b>	<b>2,45%</b>

Maison moyenne desservie seulement eau potable 231 228,00 \$	2025	2026	Écart	
Taxes foncières	1 769,36 \$	1 847,74 \$	78,38 \$	
Aqueduc	311,10 \$	304,88 \$	(6,22 \$)	
Matières résiduelles	124,00 \$	124,00 \$	Ø	
<b>TOTAL</b>	<b>2 204,46 \$</b>	<b>2 276,62 \$</b>	<b>72,16 \$</b>	<b>3,27 %</b>

Maison moyenne non desservie 231 228,00 \$	2025	2026	Écart	
Taxes foncières	1 769,36 \$	1 847,74 \$	78,38 \$	
Aqueduc et égouts	—	—	—	
Matières résiduelles	124,00 \$	124,00 \$	Ø	
<b>TOTAL</b>	<b>1 893,36 \$</b>	<b>1 971,74 \$</b>	<b>78,38 \$</b>	<b>4,14%</b>

6 logements et plus desservis 536 500,00 \$	2025	2026	Écart	
Taxes foncières	4 359,06 \$	4 661,65 \$	302,59 \$	
Aqueduc et égouts	3 207,38 \$	3 292,50 \$	85,12 \$	
Matières résiduelles	992,00 \$	992,00 \$	Ø	
<b>TOTAL</b>	<b>8 558,44 \$</b>	<b>8 946,15 \$</b>	<b>387,71 \$</b>	<b>4,53%</b>



# APPLICATION DES TAUX DE TAXES

Ancienne  
Paroisse

Commerce moyen desservi 674 879,00 \$	2025	2026	Écart	
Taxes foncières	7 062,61 \$	8 401,57 \$	1 338,96 \$	
Aqueduc et égouts	940,55 \$	995,68 \$	55,13 \$	
Matières résiduelles	124,00 \$	124,00 \$	—	
<b>TOTAL</b>	<b>8 127,16 \$</b>	<b>9 521,25 \$</b>	<b>1 394,09 \$</b>	<b>17,15%</b>

Industriel moyen desservi 932 785,00 \$	2025	2026	Écart	
Taxes foncières	10 487,30 \$	12 801,54 \$	2 314,24 \$	
Aqueduc et égouts	1 228,78 \$	1307,23 \$	78,45 \$	
Matières résiduelles	124,00 \$	124,00 \$	—	
<b>TOTAL</b>	<b>11 840,08 \$</b>	<b>14 232,77 \$</b>	<b>2 392,69 \$</b>	<b>20,21 %</b>

Agricole non desservi 1 500 000 \$	2025	2026	Écart	
Taxes foncières	11 146,50	11 538,00 \$	391,50 \$	
Aqueduc et égouts	—	—	—	
Matières résiduelles	124,00 \$	124,00 \$	Ø	
<b>TOTAL</b>	<b>11 270,50 \$</b>	<b>11 662,00 \$</b>	<b>391,50 \$</b>	<b>3,47 %</b>

Forestier non desservi 208 350,00 \$	2025	2026	Écart	
Taxes foncières	1 548,25 \$	1 602,63 \$	54,38 \$	
Aqueduc et égouts	—	—	—	
Matières résiduelles	—	—	—	
<b>TOTAL</b>	<b>1 548,25 \$</b>	<b>1 602,63 \$</b>	<b>54,38 \$</b>	<b>3,51%</b>





# APPLICATION DES TAUX DE TAXES

Ancienne  
Ville

Maison moyenne desservie 199 609,00 \$	2025	2026	Écart	
Taxes foncières	1 750,51 \$	1 761,41 \$	10,90 \$	
Aqueduc et égouts	447,00 \$	517,00 \$	70,00 \$	
Matières résiduelles	124,00 \$	124,00 \$	—	
<b>TOTAL</b>	<b>2 321,51 \$</b>	<b>2 402,41 \$</b>	<b>80,40 \$</b>	<b>3,48%</b>

6 logements et plus desservis 593 000,00 \$	2025	2026	Écart	
Taxes foncières	5 878,41 \$	5 586,06 \$	(292,35 \$)	
Aqueduc et égouts	2 682,00 \$	3 102,00 \$	420,00 \$	
Matières résiduelles	744,00 \$	744,00 \$	—	
<b>TOTAL</b>	<b>9 304,41 \$</b>	<b>9 432,06 \$</b>	<b>127,65 \$</b>	<b>1,37 %</b>

Commerce moyen desservi 861 189,00 \$	2025	2026	Écart	
Taxes foncières	14 945,94 \$	15 412,70 \$	466,76 \$	
Aqueduc et égouts	539,00 \$	612,00 \$	73,00 \$	
Matières résiduelles	124,00 \$	124,00 \$	—	
<b>TOTAL</b>	<b>15 608,94 \$</b>	<b>16 148,70 \$</b>	<b>539,79 \$</b>	<b>3,46%</b>

Industriel moyen desservi 1 945 975,00 \$	2025	2026	Écart	
Taxes foncières	40 032,60 \$	41 385,05 \$	1 352,45 \$	
Aqueduc et égouts	539,00 \$	612,00 \$	73,00 \$	
Matières résiduelles	124,00 \$	124,00 \$	—	
<b>TOTAL</b>	<b>40 695,60 \$</b>	<b>42 121,05 \$</b>	<b>1 425,45 \$</b>	<b>3,50%</b>

# Administration

3 150 500 \$



→ RÉPARTITION  
DES DÉPENSES  
PAR SECTEUR 20  
26

## Projets à venir :

- Planifier le développement du territoire pour créer de la richesse et répondre aux besoins en logements et en espaces pour nos entreprises
- Développement du secteur Est
- Création d'un budget participatif
- Installation d'enseignes aux entrées de la ville
- Mise en place d'un programme de reconnaissance pour les employés
- Déploiement de la nouvelle image de marque
- Création d'une campagne pour l'intégration du bac brun
- Création d'un babillard communautaire - site Internet
- Élaboration d'ententes promoteurs pour le développement Alphonse-Jam et La Samare
- Étude de requalification de l'Église Saint-Calixte
- Formation en sécurité civile



# Travaux publics et génie

3 248 100 \$

Projets à venir :

- Réfection de rues
- Achat d'une table à souder
- Colmatage de nids-de-poule
- Remplacement de véhicules
- Ajout de systèmes de caméras de surveillance pour les bâtiments municipaux
- Ajout d'un trottoir et réfection de l'ancien sur l'avenue de la Coopérative
- Réfection de la route Kelly
- Éclairage du sentier sous le pont de la route 116
- Ajout d'une couche d'usure - Rang 11
- Projet d'acquisition de l'ancien garage du MTMD



→ RÉPARTITION  
DES DÉPENSES  
PAR SECTEUR 2026





# Vie citoyenne

3 211 900 \$



→ RÉPARTITION  
DES DÉPENSES  
PAR SECTEUR 2026

## Projets à venir :

- Climatisation de la salle Fruit d'or
- Installation d'abreuvoir à proximité de la glace
- Ajout d'une 3<sup>e</sup> surface de dek hockey
- Réfection des terrains de tennis et ajout de terrains de pickleball au parc-école Notre-Dame
- Réaménagement des terrains de pétanque au Centre communautaire
- Spectacle Escale en milieu rural
- Ajout d'une borne interactive au BIT
- Soutien à 50 organismes
- Réfection de la bibliothèque Linette-Jutras-Laperle
- Éclairage de la Passerelle Armand-Vaillancourt





# Hygiène du milieu

3 717 800 \$

Projets à venir :

- Mise à jour de l'étude de mise aux normes de l'usine de filtration
- Réalisation d'une étude d'avant-projet pour la désinfection
- Réalisation d'une étude pour l'optimisation de la prise d'eau brute
- Ajout d'un analyseur de chlore au réservoir
- Réalisation d'une étude écologique pour les interventions sur les bandes riveraines
- Augmentation des capacités à l'usine d'épuration pour les projets futurs



→ RÉPARTITION  
DES DÉPENSES  
PAR SECTEUR

20  
26



# Urbanisme, développement durable et économie

1 545 700 \$

Projets à venir :

- Réalisation d'un plan de verdissement
- Réalisation d'une étude pour Bornes Qc.
- Poursuivre l'élaboration du nouveau plan d'urbanisme
- Formation et déploiement d'ArcGis
- Révision des programmes d'aide financière
- Création de panneaux pour les arbres fruitiers
- Élaboration de dépliants pour le Service de l'urbanisme



→ RÉPARTITION  
DES DÉPENSES  
PAR SECTEUR 2026





# → RÉPARTITION DES DÉPENSES PAR SECTEUR 20 26



## Financement (dette)

3 071 200 \$

Dette nette de  
l'ancienne Paroisse  
(incluant les subventions)

3,6 M\$

Dette nette de  
l'ancienne Ville  
(incluant les subventions)

18,9 M\$

Dette nette de  
la nouvelle Ville  
(incluant les subventions)

2,2 M\$

Tout ce qui englobe  
nos remboursements d'emprunt  
pour réduire notre dette collective.



1 251 400 \$

Soutenir la Ville dans  
les différentes activités  
de sensibilisation à  
la sécurité routière.






# → RÉPARTITION DES DÉPENSES PAR SECTEUR 20 26

## Santé bien-être 36 800 \$

### Projets à venir :

- Maintien des subventions pour les produits d'hygiène
- Soutenir financièrement une portion du déficit d'exploitation de l'ORH



3 342 604 \$

### Contribution 2026

Administration et autres :	974 334 \$
Mont Apic :	78 923 \$
Centre aquatique de l'Érable :	104 889 \$
Parc linéaire :	30 230 \$
Développement économique :	249 227 \$
Évaluation :	365 510 \$
Transport collectif :	98 138 \$
Sécurité incendie :	1 319 631 \$
Ingénierie :	121 722 \$



## → PROGRAMME TRIENNAL (PTI) D'IMMOBILISATIONS 2026 - 2028

Pour 2026, **12,3 M\$** de projets d'investissements seront réalisés, conditionnellement à l'obtention de subventions, afin d'améliorer les infrastructures du territoire.

2026	
Vie citoyenne	631 643 \$
Parcs et espaces verts	312 870 \$
Travaux routiers / infrastructures routières	5 135 357 \$
Hygiène du milieu	3 489 447 \$
Véhicules	745 079 \$
Développement durable	Ø
Administration	1 946 012 \$



## → FAITS SAILLANTS

Budget total de **22,7 M\$**

Augmentation moyenne du taux de taxation agricole et résidentiel de **3,5 %** en concordance avec l'indexation du coût de la vie et malgré les taux d'intérêts élevés aux renouvellement de nos prêts, une hausse salariale de **3,5 %** accordés aux employés et une hausse de quote-part de la MRC de l'Érable de **6,7 %**.